



**КОМИТЕТ ИМУЩЕСТВЕННЫХ ОТНОШЕНИЙ  
АДМИНИСТРАЦИИ ПЕРМСКОГО МУНИЦИПАЛЬНОГО ОКРУГА**

**РЕШЕНИЕ**

о размещении объектов № 5

Пермский край

Пермский муниципальный округ

09.01.2025

Комитет имущественных отношений администрации Пермского муниципального округа разрешает Акционерному обществу «Газпром газораспределение Пермь» (ИНН 5902183841, ОГРН 1025900512670, почтовый адрес: 614000, г. Пермь, ул. Петропавловская, 43)

размещение объекта «Газопровод давлением до 1.2 Мпа, для размещения которого не требуется разрешения на строительство»

на землях государственная собственность на которые не разграничена

на срок 1 год

Местоположение: Пермский край, м.о. Пермский, п. Юго-Камский, ул. Парковая, к дому 28

Приложение: схема предполагаемых к использованию земель или части земельного участка.

Особые условия использования:

1) При размещении газопровода учесть параметры ширины проезда улично-дорожной сети, во избежание сужения полосы отвода дороги.

2) При условии получения разрешения на производство земляных работ.

Председатель комитета

(подпись, печать)

Е.А. Демидова



# Схема предполагаемых к использованию земель или части земельного участка



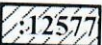




Объект: Газопровод давлением до 1,2 Мпа, для размещения которого не требуется разрешения на строительство  
 Местоположение: расположенных по адресу: Пермский край, м.о. Пермский, п. Юго-Камский, ул. Парковая, к дому 28  
 Площадь земель или части земельного участка, кв.м.: 118  
 Категория земель: земли населенных пунктов  
 Вид разрешенного использования: -

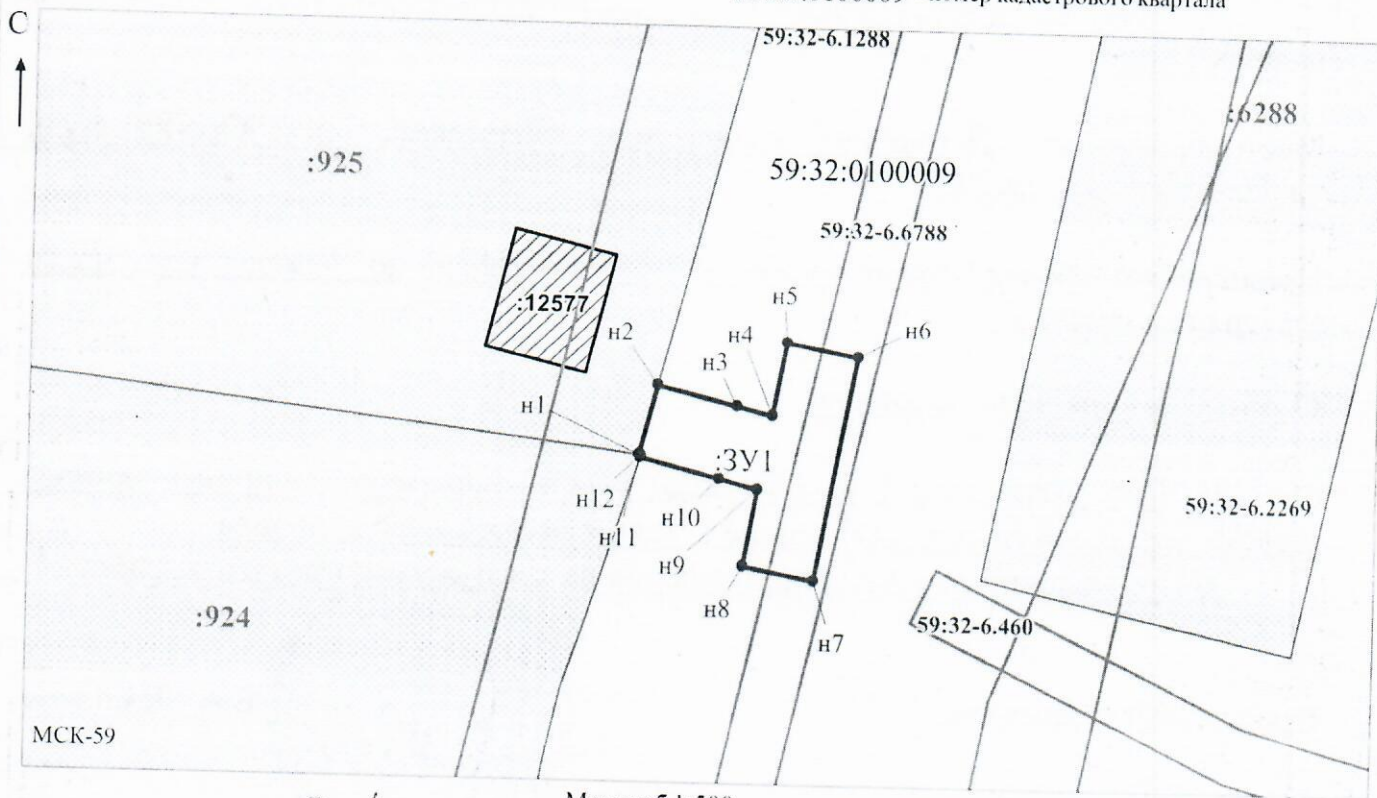
Каталог координат, м

№ точки границы	X	Y
n1	482798.48	2191393.46
n2	482803.21	2191394.70
n3	482801.88	2191400.18
n4	482801.28	2191402.64
n5	482806.28	2191403.58
n6	482805.38	2191408.50
n7	482790.39	2191405.69
n8	482791.29	2191400.77
n9	482796.36	2191401.72
n10	482797.02	2191399.00
n11	482798.35	2191393.54
n12	482798.46	2191393.57
n1	482798.48	2191393.46

Описание границ смежных землепользователей:  
 От точки n1 до точки n2 - земельный участок с кадастровым номером 59:32:0100009:925  
 От точки n2 до точки n1 - земли общего пользования

### Условные обозначения:

-  - предполагаемый участок земель, на которых планируется размещение объекта
  -  - границы и номер земельного участка, сведения о которых внесены в ЕГРН
  -  - границы и номер объекта капитального строительства, сведения о которых внесены в ЕГРН
  -  - граница кадастрового квартала
  -  - зоны с особыми условиями использования территории, сведения о которых внесены в ЕГРН
  -  - обозначение запрашиваемого земельного участка
  -  n1 - характеристическая точка границ земель или части земельного участка
- 59:32:0100009 - номер кадастрового квартала



Заявитель: \_\_\_\_\_  
 МП (подпись, расшифровка подписи)  
 Масштаб 1:500 / Осипова А.Д.  
 (для юридических лиц и индивидуальных предпринимателей)